N°5 - 5km Réalisés par la commission environnement de Breuil-le-Sec

Trace n° 110846651

PARCOURS 5 KM – FLÈCHE JAUNE
Après la montée de la rue de Labruyère, vous pourrez emprunter un petit itinéraire bis qui vous mènera jusqu'à un observatoire situé au pied de la croix. Vous pourrez y profiter d'un magnifique panorama sur Neuilly-sous-Clermont, Breuil-le-Vert, Clermont et Fitz-James.
Cette croix a été édifiée en mémoire des soldats de Breuil-le-Sec morts durant le conflit de 1914-1918. Leurs noms sont inscrits à son pied, faisant de ce lieu un point de mémoire important pour notre commune.
Vous reprendrez ensuite le parcours en direction de la chapelle Saint-Arnoult et de sa fontaine. Un circuit idéal pour allier balade, découverte des paysages et patrimoine local.

Durée	1h	**Difficulté**	Non renseigné
Distance	5,51 km	**Retour au départ**	Oui
Dénivelé positif	102 m	**Activité**	Non renseignée
Dénivelé négatif	96 m	**Commune**	Breuil-le-Sec (60600|60840)
Point haut	145 m		
Point bas	51 m		

Description

Points de passage

D/A
N 49.373335° / E 2.454514° - alt. 53 m - km 0

D/A
N 49.373336° / E 2.454512° - alt. 53 m - km 5.51

Informations pratiques

Donnez-nous votre avis sur https://www.visorando.com/randonnee-110846651/

Copie, vente et diffusion interdites - BqFFngVO

Téléchargez l'application Visorando pour suivre cette randonnée

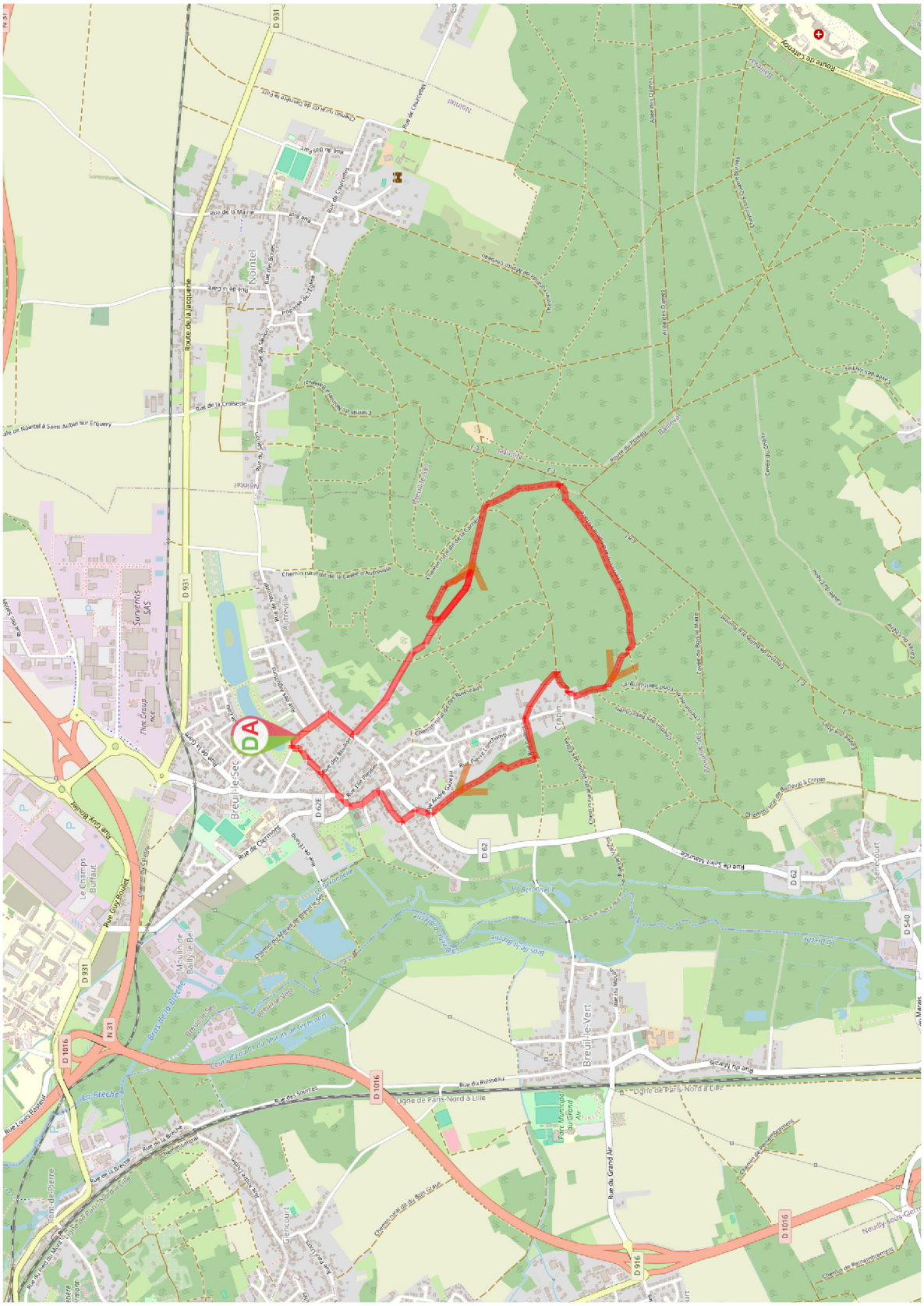

Soyez toujours prudent et prévoyant lors d'une randonnée. Visorando et l'auteur de cette fiche ne pourront pas être tenus responsables en cas d'accident ou de désagrément quelconque survenu sur ce circuit.

Copie, vente et diffusion interdites - BqFFngVO

LA CHARTE du visorandonneur

Visorando
Préparer et partager ses randos

Préparation de sa randonnée



BIEN CHOISIR SA RANDONNÉE

en fonction de sa durée, et de sa difficulté, en fonction de ses compétences et de sa condition physique. Connaître ses limites et savoir renoncer à poursuivre une randonnée.



CONSULTER LA MÉTÉO

et se renseigner sur les particularités du site : neige, température, horaires et coefficient des marées, vent, risque d'incendie...



S'ÉQUIPER EN CONSÉQUENCE

équipement particulier, moyen d'alerte, trousse à pharmacie, vêtements, carte numérique ou papier de la randonnée... et prendre de quoi boire et s'alimenter.



PRÉVENIR

au moins une personne du projet de randonnée.

Comportement pendant la randonnée

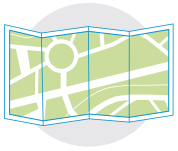

RESTER SUR LES SENTIERS

(sauf cas exceptionnel).



RESPECTER

les cultures et les prairies, ne pas cueillir ou ramasser les fruits.



RESPECTER LES INTERDICTIONS

propres au site : ne pas cueillir, ne pas faire de feu, ne pas camper...



REFERMER

les clôtures et barrières après les avoir ouvertes, demeurer prudent en cas de troupeau et s'en écarter.

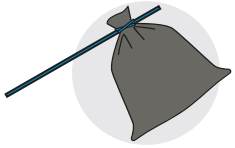

RAMENER SES DÉCHETS

ne pas laisser de traces de son passage.



ÊTRE DISCRET

respectueux et courtois vis à vis des autres usagers.



GARDER LA MAITRISE DE SON CHIEN

le tenir attaché, l'avoir auprès de soi à chaque croisement d'autres usagers, pouvoir le rappeler à tout moment. Randonner avec son chien est à proscrire en présence de troupeaux.



LA NATURE EST UN MILIEU VIVANT

qui évolue avec le temps, randonner c'est partir à l'aventure avec les risques qui y sont liés. Savoir renoncer et faire demi-tour est aussi un geste responsable.

Qu'il soit privé ou public, vous randonnez toujours sur un terrain ne vous appartenant pas, particulièrement s'il est privé, les propriétaires autorisent (généreusement, gracieusement ou aimablement) le passage.

Merci de ne pas poursuivre en justice en cas d'accident ceux chez qui vous randonnez au risque de se voir interdire ce loisir; mais vous pouvez signaler tout risque rencontré.